

























































































Este es un mapa diseñado para generar un tránsito más seguro a las personas que viajan desde Venezuela. En él, se compila información sobre rutas de viaje, precios de transporte, tiempos de recorrido, distancias entre diferentes puntos, climas presentes en el recorrido, documentos que solicitan en las fronteras y organizaciones aliadas. Las rutas están demarcadas en diferentes colores, los cuales indican el clima del sector por donde va el recorrido; de esta manera el color azul indica clima frío, el naranja clima templado y el rojo clima caliente.

Colombia			Argentina			
Cúcuta - Bucaramanga 189 Km	Bucaramanga – Ibagué 511 Km	Ibagué - Cali 256 Km	Cali – Pasto 358 Km	Pasto - Ipiales 78 Km	Ipiales – Puente internacional Rumichaca 3,4 Km	Bucaramanga – Bogotá 424 Km
 11 USD \$38.000	 27 USD \$94.000	 15,86USD \$55.000	 12 USD \$41.800	 3 USD \$10.500	 0,90 USD \$3.100	 21 USD \$73.000
 37 horas	 101 horas	 93 horas	 78 horas	 15 horas 30 min	 40 minutos	 78 horas
 2 horas 30 minutos	 14 horas	 16 horas	 9 horas	 4 horas	 15 minutos	
Bogotá - Ibagué 193Km			Alternativa 2 Bogotá - Neiva 314 Km		Neiva- Mocoa 322 Km	Mocoa – La Hormiga 162 Km
 7,30USD \$25.000	 21 USD \$73.000	 15,86USD \$55.000	 13 USD \$45.200	 12 USD \$41.800	 6 USD \$20.900	 2 USD \$7.000
 41 horas	 112 horas	 93 horas	 77 horas	 64 horas 30 min	 29 horas 40 min	 5 horas 30 min
 4 horas 30min	 12 horas	 16 horas	 5 horas 30 min	 6 horas 30 min	 6 horas 30 min	 1 hora
Bogotá- Ibagué 193Km			Alternativa 1 Bogotá - Pasto 424 Km		Bogotá - Pasto 424 Km	
 7,30USD \$25.000	 21 USD \$73.000	 15,86USD \$55.000	 13 USD \$45.200	 12 USD \$41.800	 6 USD \$20.900	 2 USD \$7.000
 41 horas	 112 horas	 93 horas	 77 horas	 64 horas 30 min	 29 horas 40 min	 5 horas 30 min
 4 horas 30min	 12 horas	 16 horas	 5 horas 30 min	 6 horas 30 min	 6 horas 30 min	 1 hora

Ecuador		Tulcán – Quito		Quito – Huaquillas		Huaquillas – CBAF	
Puente Internacional Rumichaca-Tulcán 8,4 Km		228 Km		603 Km		4,5 Km	
 0,8 USD	 10 USD	 14 USD	 5 USD				
 1 hora 42 min	 42 horas 40 min	 107 horas	 1 hora				
 19 min	 4 horas 30 min	 12 horas	 12 minutos				

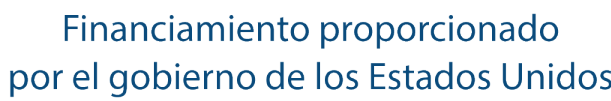
Rufa z:		CBAF – Lago Agrio		Lago Agrio – Quito	
0,2 Km		43 Km		292 Km	
 0,50 USD	 1,50 USD	 12 USD			
 35 minutos	 3 horas 30 minutos	 62 horas			
 5 min	 30 minutos	 6 horas			

<p>PERÚ</p> <p>CBAF - Tumbes 28,5 Km</p> <p> 10 USD 33.84 soles</p> <p> 4 horas 30 min</p> <p> 19 min</p>	<p>Tumbes - Lima 1252 Km</p> <p> 36 USD 121.84 soles</p> <p> 294 horas</p> <p> 22 horas</p>	<p>Lima - Tacna 1222 Km</p> <p> 59 USD 199.69 soles</p> <p> 337 horas</p> <p> 20 horas</p>	<p>Tacna - Control fronterizo 57 Km</p> <p> 8 horas</p>
<p>Alfarna Lima - Puno 1292 Km</p> <p> 40 USD 135.38 soles</p> <p> 332 horas</p> <p> 23 horas</p>	<p>Puno - Desaguadero 147 Km</p> <p> 6 USD 20.31 soles</p> <p> 30 horas</p> <p> 2 horas 30 minutos</p>	<p>Frontera abierta de 8 am a 8 pm</p>	

CHILE		Argentina		Brasil	
Tacna - Arica 57 km	Arica - Antofagasta 828 Km	Antofagasta - Santiago de Chile 1335 Km	Santiago – Paso internacional Los Libertadores		
 3 USD	 26 USD	 40 USD			
2.185 pesos chilenos	18.950 pesos chilenos	29.150 pesos chilenos	153 km		
 11 horas	 150 horas	 297 horas	 19 horas		
 1 hora	 12 horas	 20 horas			

Bolivia	
Desaguadero - La Paz	
119 Km	
	3 USD / 20,77Bs
	22 horas
	2 horas 30 min
La Paz – Santa Cruz de la Sierra	
854 Km	
	33 USD / 228.51Bs
	235 horas
	17 horas
ARGENTINA	
Santiago de Chile- Mendoza	
210 Km	
	40 USD
	2.302 pesos argentinos
	163 horas
	9 horas
Mendoza – Buenos Aires	
1079 Km	
	30 USD
	1.726 pesos argentinos
	211 horas
	17 horas 30 minutos

	Santa Elena de Uarién- Boavista	Boavista- Manaos
	230 Km	782.6 Km
	13.21 USD 50 reales	57 USD 216 reales
	146 horas	151 horas
	3 horas 30 min	10 horas 30 min



BOLIVIA

Tacna Control Fronterizo



Entrada:
Presentar visa.

Salida:
Pagar la tasa de salida: 2 soles
(0,6 UDS): tirilla de viaje, bolsa de viaje
(aporte \$), cédula de ciudadanía,
Tarjeta Andina y carné de vacunación.

 1 horas

Argentina

 **Entrada:**
Cédula de ciudadanía Venezolana,
Tarjeta Andina. Carné de vacunación

 2 horas

organizaciones Aliadas

En los lugares donde hay estaciones como en Chile y Argentina procura informarte antes de la estación en la que están.

*Procura tener las manos
limpias antes de comer o
alimento a tus hijos. Esto
evitará que se enfermen.*

Paso internacional los libertadores Chile



Entrada:

Salida:
 Pagar la taza de salida
 200 pesos chilenos (0.33 USD)

2 horas

